یک راننده که به‌تازگی گواهی نامه گرفته، با این نوشته به راننده‌های پشت سری هشدار داده تا عصبی نشن.

حکایت — برای کودکان

ماجرای مردی که هم چوب خورد، هم پیاز!

روزی روزگاری یک مرد خطاکار را گرفتند و گفتند: «سه راه داری که آزاد بشی؛ یا باید کُلی پیاز تند بخوری، یا دویست ضربه چوب، یا پول بدی و بری دنبال زندگی‌ات.» مرد با خودش گفت: «ای بابا! پیاز که از چوب بهتره، پول هم نمی‌دم! پیاز می‌خورم، راحت می‌شم.» اما هنوز چند پیاز بیشتر نخورده بود که چشم‌هایش پر از اشک شد و زبانش آتش گرفت، پس گفت: «نه نه، بس است! پیاز نمی‌خورم، چوب بزنید!» اما به محض این که چند ضربه چوب خورد، دید اصلاً طاقت ندارد. این بار داد زد: «پول می‌دم، آزاد کنید!» آخر کار هم پیاز خورده بود، هم چوب خورده بود و هم پول داده بود! از آن موقع مَثَل «هم چوب خورد هم پیاز» برای آدمی که درست تصمیم نمی‌گیرد و در نهایت انواع دردسر سراغش می‌آید به کار می‌رود.

سرگرمی — آسان — برای کودکان

بچه‌های زرنگ، باید عددهای یکسان را طوری به هم وصل کنید که خط‌ها همدیگر را قطع نکنند و خانه بدون خط باقی نماند.

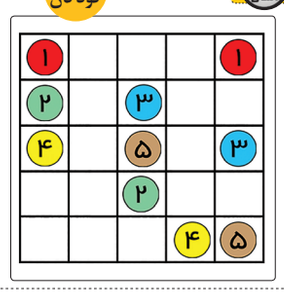

تست هوش — سخت

اعداد باقی مانده ۱ تا ۹ را طوری در خانه‌های خالی قرار دهید که معادله‌ها از چپ به راست و از بالا به پایین درست شود.

۵	+	۶	−		۷
+		+		×	
	×		+	۷	۱۰
+		×		−	
۹	×		÷		۳۶
۱۷	۵۶		۲۶		

بازی ریاضی — متوسط

با توجه به راهنمایی‌های داده شده، رمز ۵ رقمی را بیابید.

سه عدد درست و دو عدد در جای درست هستند	۱	۲	۳	۷	۰
فقط یک عدد درست و در جای درست است	۴	۹	۸	۵	۲
دو عدد درست و در جای درست هستند	۱	۴	۶	۵	۷
دو عدد درست ولی فقط یکی در جای درست است	۲	۸	۷	۳	۹
سه عدد درست ولی هیچ کدام در جای درست نیست	۴	۱	۰	۶	۸

هوش منطقی — متوسط

با توجه به منطق ردیف اول و دوم، علامت سوال ردیف سوم را بیابید.

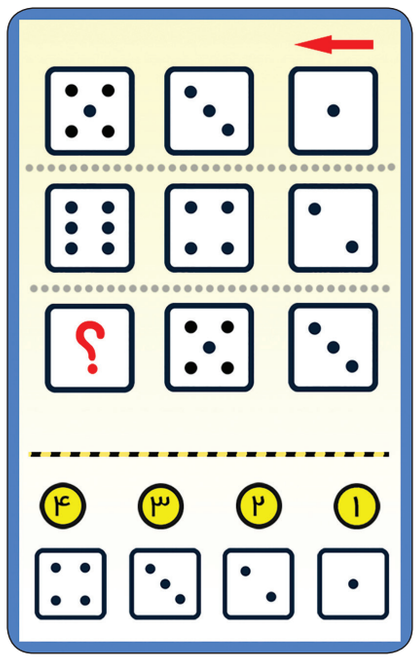

جدول | ۱۷۰۰

افقی: ۱- قاتل آلب ارسلان سلجوقی ۲- پرنده‌ای شکاری- سوغات ساوه ۳- مجموعه کف و انگشتان دست- پسر کیکاووس ۴- کلام پرسش- ترک خفیف استخوان- پیری ۵- از رودهای استان مرکزی- عضو تنفسی ۶- کانال- تن پوش طیور ۷- همراه آشغال- دورنگ ۸- پدر زال- واحد پول تاجیکستان ۹- بخت- منقار کوتاه- آسمان ۱۰- پایتخت کانادا- ادویه کباب ۱۱- اسم پسرانه- بزرگ آذری ۱۲- اثر تاریخی ادبی امیر خسرو دهلوی

عمودی: ۱- کنترل- یک بیماری بر اثر نیش نوعی پشه ۲- هوو- اسب پیامبر اسلام (ص)- حرف درد ۳- از حشرات- رزمنده ۴- علم به احکام شرع- آزاد- اله خرد یونانیان ۵- حیوان بارکش- میغ- واحد سنجش چگالی شار مغناطیسی ۶- شهر بندری روسیه- دریاچه حمام ۷- بی سواد- خواهش ۸- گروه- آسیب- مخفف بلکه ۹- از شهرستانهای استان خراسان رضوی- طویل ترین استخوان بدن- شمشیر عربی ۱۰- نامه سر گشاده- داروی زخم معده ۱۱- بله آلمانی- برچسب- ابزار چرخ خیاطی ۱۲- نوار- سرباز سواره نظام روسی





حل جدول شماره ۱۶۹۹

سودوکو

قانون: ارقام ۱ تا ۹ را در خانه‌های خالی بنویسید طوری که در هر سطر، در هر ستون و در هر مربع ۳ در ۳ هیچ رقمی تکراری نباشد.

متوسط

۱		۷	۴			۲		۶
۳	۸				۲	۴		
		۶		۹			۷	
		۲	۵					۴
۷			۲		۸	۹	۵	
	۱			۴	۹			۲
		۱		۲		۵		
۲	۷				۴		۸	۳
	۴		۳	۵		۱	۲	

حل جدول و سرگرمی‌ها



سرگرمی:

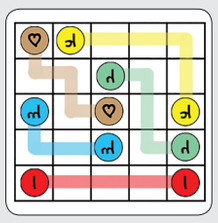

هوش منطقی:

گزینه ۱ درست است. در ردیف اول و دوم، نام‌ها ۲ تا ۲ تا جابه‌جا می‌شوند. بنابراین فرمول نام سوم در ردیف سوم باید عدد ۷ باشد که در عدد‌های ۶ تایی نام: می‌شود عدد ۱.

بازی ریاضی:

سه عدد درست و دو عدد در جای درست هستند	۱	۲	۳	۷	۰
فقط یک عدد درست و در جای درست است	۴	۹	۸	۵	۲
دو عدد درست و در جای درست هستند	۱	۴	۶	۵	۷
دو عدد درست ولی فقط یکی در جای درست است	۲	۸	۷	۳	۹
سه عدد درست ولی هیچ کدام در جای درست نیست	۴	۱	۰	۶	۸

تست هوش:

۵	+	۶	−		۷
+		+		×	
	×		+	۷	۱۰
+		×		−	
۹	×		÷		۳۶
۱۷	۵۶		۲۶		

پاسخ درست با توجه به اطلاعات داده شده:

۱	۲	۳	۷	۰	سه عدد درست ولی هیچ کدام در جای درست نیست	۴	۱	۰
۴	۹	۸	۵	۲	فقط یک عدد درست و در جای درست است	۲	۷	۶
۱	۴	۶	۵	۷	دو عدد درست و در جای درست هستند	۱	۴	۶
۲	۸	۷	۳	۹	دو عدد درست ولی فقط یکی در جای درست است	۹	۳	۷
۴	۱	۰	۶	۸	سه عدد درست ولی هیچ کدام در جای درست نیست	۸	۶	۰

آگهی موضوع ماده ۳ قانون و مواد ۱۳ و ۱۴ آئین نامه قانون تعیین تکلیف وضعیت ثبتی و اراضی و ساختمانهای فاقد سند رسمی حوزه ثبتی شهرستان جوین استان خراسان رضوی

اراضی چهل بند پلاک ۳ اصلی

۱-برابر رای ۱۴۰۵۶۰۳۰۶۰۱۹۰۰۰۱۴۴۳ مورخ ۱۴۰۵/۰۲/۲۶ به کلاسه ۷۲۲-۱۴۰۴ تصرفات مالکانه آقای موسی الرضا هویدا منش فرزند عباس به نشانی جوین نقاب در یک قطعه زمین مزروعی به مساحت ۵۵۵۸,۷۸ مترمربع و از مالکیت مشاعی خود متقاضی کسر گردیده است.

۲-برابر آرای ۱۴۰۵۶۰۳۰۶۰۱۹۰۰۰۱۴۴۴ الی ۱۴۰۵۶۰۳۰۶۰۱۹۰۰۰۱۴۴۷ مورخ ۱۴۰۵/۰۲/۲۶ به کلاسه ۷۲۳ الی ۷۲۶-۱۴۰۴ تصرفات مالکانه آقای موسی الرضا هویدا منش و خانم ها زهرا، نرجس و سهیلا هویدامنش فرزندان عباس در ششدانگ یک قطعه زمین مزروعی به مساحت ۵۵۵۸,۷۸ مترمربع و از مالکیت مشاعی خود متقاضیان کسر گردیده است.

۳-برابر آرای ۱۴۰۵۶۰۳۰۶۰۱۹۰۰۲۷۲۵، ۱۴۰۵۶۰۳۰۶۰۱۹۰۰۲۷۱۹ مورخ ۱۴۰۵/۰۴/۲۸ به کلاسه ۹۳-۱۴۰۵ تصرفات مالکانه خانم مرضیه محمدی پور فرزند قدرت اله به نشانی جوین کلاته آقامحمد در دو قطعه زمین مزروعی قطعه اول به مساحت ۲۵۴۶ مترمربع قطعه دوم به مساحت ۵۱۴۰ مترمربع از مالکیت خانم گوهر کلاته آقامحمدی فرزند محمداسماعیل و بخشی از فاقد ثبت کسر گردیده است.

۴-برابر رای ۱۴۰۵۶۰۳۰۶۰۱۹۰۰۲۱۷۸ مورخ ۱۴۰۵/۰۴/۰۷ به کلاسه ۳۹-۱۴۰۵ تصرفات مالکانه آقای حجت اله محمدی فرزند مهدی به نشانی جوین نقاب در یک قطعه زمین مزروعی به مساحت ۱۱۶۲,۵۷ مترمربع از پلاک ۳ اصلی اراضی چهل بند بخش ۷ جوین و از مالکیت میرزا محمد کلاته آقامحمدی فرزند نوروزعلی و مهدیخان بیدخوری فرزند محمدرضا کسر گردیده است.

۵-برابر رای ۱۴۰۵۶۰۳۰۶۰۱۹۰۰۲۱۷۶ مورخ ۱۴۰۵/۰۴/۰۷ به کلاسه ۲۵-۱۴۰۵ تصرفات مالکانه خانم زهرا رامشینی فرزند علی محمد به نشانی جوین کلاته آقامحمد در یک قطعه زمین مزروعی به مساحت ۱۷۴۸,۷۰ مترمربع از پلاک ۳ اصلی اراضی چهل بند بخش ۷ جوین و از مالکیت میرزا محمد کلاته آقامحمدی فرزند نوروزعلی و مهدیخان بیدخوری فرزند محمدرضا کسر گردیده است.

۶-برابر رای ۱۴۰۵۶۰۳۰۶۰۱۹۰۰۲۷۱۳، ۱۴۰۵۶۰۳۰۶۰۱۹۰۰۲۷۳۱ مورخ ۱۴۰۵/۰۴/۲۸ به کلاسه ۹۲-۱۴۰۵ تصرفات مالکانه خانم معصومه محمدی پور فرزند قدرت اله به نشانی جوین کلاته آقامحمد در دو قطعه زمین مزروعی قطعه اول به مساحت ۲۵۴۶ مترمربع قطعه دوم به مساحت ۵۱۴۰ مترمربع از مالکیت خانم گوهر کلاته آقامحمدی فرزند محمداسماعیل و بخشی از فاقد ثبت کسر گردیده است.

۷-برابر آرای ۱۴۰۵۶۰۳۰۶۰۱۹۰۰۲۶۵۰، ۱۴۰۵۶۰۳۰۶۰۱۹۰۰۲۶۵۱ مورخ ۱۴۰۵/۰۴/۲۳ به کلاسه ۵۵۵،۵۵۶-۱۴۰۴ تصرفات مالکانه آقای غلامرضا نقابی فرزند باباعلی به نشانی جوین نقاب در دو قطعه زمین مزروعی قطعه اول به مساحت ۴۳۰۵,۴۴ مترمربع قطعه دوم به مساحت ۲۱۹۰,۳۲ مترمربع و از مالکیت مشاعی آقای غلامحسین نقابی فرزند علی اکبر و باباعلی کلاته آقامحمدی فرزند قربانعلی کسر گردیده است.

۸-برابر آرای ۱۴۰۵۶۰۳۰۶۰۱۹۰۰۱۷۰۵، ۱۴۰۵۶۰۳۰۶۰۱۹۰۰۱۷۰۱ مورخ ۱۴۰۵/۰۲/۱۱ به کلاسه ۱۷،۱۸-۱۴۰۵ تصرفات مالکانه آقای علیرضا نقابی فرزند باباعلی به نشانی جوین نقاب در دو قطعه زمین مزروعی قطعه اول به مساحت ۴۵۸۴,۲۵ مترمربع قطعه دوم به مساحت ۵۴۴,۴۵ مترمربع از مالکیت مشاعی آقای باباعلی نقابی فرزند بابامحمد و خانم نبات کلاته آقامحمدی فرزند رمضان کسر گردیده است.

اراضی یام پلاک ۴ اصلی

۹-برابر رای ۱۴۰۵۶۰۳۰۶۰۱۹۰۰۲۶۱۰، ۱۴۰۵۶۰۳۰۶۰۱۹۰۰۲۶۱۳ مورخ ۱۴۰۵/۰۴/۲۰ به کلاسه ۱۰۲،۱۰۳-۱۴۰۵ تصرفات مالکانه آقای محمد مللیجردی فرزند علی اکبر به نشانی جوین مللیجرد در دو قطعه زمین مزروعی قطعه اول به مساحت ۱۷۰۲,۲۰ مترمربع قطعه دوم به مساحت ۱۳۴۶۰,۱۶ مترمربع از مالکیت مشاعی آقای عبدالعلی مللیجردی فرزند محمداسماعیل و بخشی از فاقد ثبت کسر گردیده است.

۱۰-برابر آرای ۱۴۰۵۶۰۳۰۶۰۱۹۰۰۰۲۵۶۷، ۱۴۰۵۶۰۳۰۶۰۱۹۰۰۰۲۵۷۰، ۱۴۰۵۶۰۳۰۶۰۱۹۰۰۰۲۵۷۳ مورخ ۱۴۰۵/۰۴/۲۰ به کلاسه ۵۹،۶۰،۶۱-۱۴۰۵ تصرفات مالکانه خانم سوسن مللیجردی فرزند محمدحسین به نشانی جوین مللیجرد در سه قطعه زمین مزروعی ق اول به مساحت ۲۸۲۹,۲۲ مترمربع ق دوم به مساحت ۳۵۶۳ مترمربع ق سوم به مساحت ۶۴۹۶,۱۲ مترمربع از مالکیت مشاعی خود متقاضی و بخشی از فاقد ثبت کسر گردیده است.

اراضی میان آباد (انداده) پلاک ۲۸ اصلی

۱۱-برابر رای ۱۴۰۵۶۰۳۰۶۰۱۹۰۰۲۵۷۵ مورخ ۱۴۰۵/۰۴/۲۰ به کلاسه ۵۲۰۹۸۴۴۰۶۷۲۹۱۴۰ تصرفات مالکانه آقای محمد قاسمی فرزند براتعلی به نشانی جوین روستای انداده در یک قطعه باغ پسته به مساحت ۸۵۱۸,۳۴ مترمربع از مالکیت مشاعی آقای براتعلی قاسمی فرزند ذبیح اله کسر گردیده است.

۱۲-برابر آرای ۱۴۰۵۶۰۳۰۶۰۱۹۰۰۰۲۷۰۸، ۱۴۰۵۶۰۳۰۶۰۱۹۰۰۰۲۷۵۴، ۱۴۰۵۶۰۳۰۶۰۱۹۰۰۰۲۷۳۴ مورخ ۱۴۰۵/۰۴/۲۷ به کلاسه ۱۵۷،۱۵۸،۱۵۹-۱۴۰۵ تصرفات مالکانه آقای ابراهیم تیموری فرزند محمد به نشانی جوین انداده در سه قطعه زمین مزروعی قطعه اول به مساحت ۴۶۲۹,۳۰ مترمربع قطعه دوم به مساحت ۴۰۰,۸۵ مترمربع ،قطعه سوم به مساحت ۶۳۷۵,۱۶ مترمربع از مالکیت آقای محمدحسین تهبندی فرزند محمدحسن کسر گردیده است.

۱۳-برابر آرای ۱۴۰۵۶۰۳۰۶۰۱۹۰۰۰۲۷۶۹، ۱۴۰۵۶۰۳۰۶۰۱۹۰۰۰۲۷۵۹، ۱۴۰۵۶۰۳۰۶۰۱۹۰۰۰۲۷۵۷ مورخ ۱۴۰۵/۰۴/۲۹ به کلاسه ۱۴۷،۱۴۹،۱۵۰-۱۴۰۵ تصرفات مالکانه خانم مریم تیموری فرزند محمد به نشانی جوین انداده در سه قطعه زمین مزروعی ق اول به مساحت ۱۹۷۰,۹۲ مترمربع ق دوم به مساحت ۱۶۷۸,۷۴ مترمربع ق سوم به مساحت ۲۰۰,۴۳ مترمربع از مالکیت آقای مشهدقلی تهبندی فرزند بابامحمد کسر گردیده است.

۱۴-برابر آرای ۱۴۰۵۶۰۳۰۶۰۱۹۰۰۰۲۷۷۷، ۱۴۰۵۶۰۳۰۶۰۱۹۰۰۰۲۷۷۹ مورخ ۱۴۰۵/۰۴/۳۱ به کلاسه ۱۵۱،۱۵۳-۱۴۰۵ تصرفات مالکانه خانم هانا تیموری فرزند محمد به نشانی جوین انداده در دو قطعه زمین مزروعی ق اول به مساحت ۶۰۱,۴۱ مترمربع ق دوم به مساحت ۲۳۳۰,۸۶ مترمربع از مالکیت آقای مشهدقلی تهبندی فرزند بابامحمد کسر گردیده است.

۱۵-برابر آرای ۱۴۰۵۶۰۳۰۶۰۱۹۰۰۰۲۷۸۱، ۱۴۰۵۶۰۳۰۶۰۱۹۰۰۰۲۷۸۵، ۱۴۰۵۶۰۳۰۶۰۱۹۰۰۰۲۷۸۳ مورخ ۱۴۰۵/۰۴/۳۱ به کلاسه ۱۴۸،۱۶۰،۱۶۱-۱۴۰۵ تصرفات مالکانه آقای علی اکبر تیموری فرزند محمد به نشانی جوین انداده در سه قطعه زمین مزروعی ق اول به مساحت ۲۳۵۹,۱۳ مترمربع ق دوم به مساحت ۴۰۰,۹۸ مترمربع ق سوم به مساحت ۴۱۶۵,۶۸ مترمربع از مالکیت آقای مشهدقلی تهبندی فرزند بابامحمد کسر گردیده است.

۱۶-برابر آرای ۱۴۰۵۶۰۳۰۶۰۱۹۰۰۲۷۰۲، ۱۴۰۵۶۰۳۰۶۰۱۹۰۰۲۷۰۴، ۱۴۰۵۶۰۳۰۶۰۱۹۰۰۲۷۰۶ مورخ ۱۴۰۵/۰۴/۲۵ به کلاسه ۱۵۴،۱۵۵،۱۵۶-۱۴۰۵ تصرفات مالکانه خانم آمنه تیموری فرزند محمد به نشانی جوین روستای انداده در سه قطعه زمین مزروعی ق اول به مساحت ۱۶۸۰,۳۷ مترمربع ق دوم به مساحت ۲۰۲۹,۸۹ مترمربع ق سوم به مساحت ۲۰۰,۴۱ مترمربع از مالکیت مشاعی آقای مشهدقلی تیموری فرزند بابامحمد کسر گردیده است.

اراضی دزنرد پلاک ۲۹ اصلی

۱۷-برابر آرای ۱۴۰۵۶۰۳۰۶۰۱۹۰۰۲۶۲۲ مورخ ۱۴۰۵/۰۴/۲۱ به کلاسه ۲۷۲-۱۴۰۴ تصرفات مالکانه خانم آتنا عزیزی فرزند ابراهیم به نشانی انداده در یک قطعه زمین مزروعی به مساحت ۴۷۱۳۸,۱۰ مترمربع از پلاک های ۱ و ۲ فرعی و از مالکیت آقای براتعلی کیوانلو فرزند محمدابراهیم و سایر مالکین کسر گردیده است.

اراضی قازری پلاک ۳۵ اصلی

۱۸-برابر آرای ۱۴۰۵۶۰۳۰۶۰۱۹۰۰۰۲۷۶۶ مورخ ۱۴۰۵/۰۴/۲۹ به کلاسه ۷۹-۱۴۰۵ تصرفات مالکانه مرکز آموزشی فنی حرفه ای شهر رازی شهرستان جوین به نشانی قزلقارشی در یک قطعه زمین مزروعی به مساحت ۲۹۷۳,۶۰ مترمربع از پلاک ۹۱ فرعی و از مالکیت آقای حسن قلیچی فرزند آقاجان کسر گردیده است.

اراضی درویش آباد پلاک ۷۲ اصلی

۱۹-برابر آرای ۱۴۰۵۶۰۳۰۶۰۱۹۰۰۲۱۲۹، ۱۴۰۵۶۰۳۰۶۰۱۹۰۰۲۱۳۰، ۱۴۰۵۶۰۳۰۶۰۱۹۰۰۲۱۳۳ و ۱۴۰۵۶۰۳۰۶۰۱۹۰۰۲۱۳۴، ۱۴۰۵۶۰۳۰۶۰۱۹۰۰۲۱۳۴ مورخ ۱۴۰۵/۰۱/۱۶ به کلاسه ۵۱۶ الی ۵۲۰-۱۴۰۴ تصرفات مالکانه آقایان امیر و ابوالفضل مللیجردی فرزندان موسی الرضا به نشانی جوین مللیجرد بالمناصفه در دو قطعه زمین مشجر ق اول به مساحت ۱۳۲۶۵ مترمربع ق دوم به مساحت ۵۵۸۶,۸۳ مترمربع از پلاک های ۲۶ و ۲۷ فرعی و از مالکیت آقایان علی سردارآبادی فرزند غلامرضا و رمضانعلی سردارآبادی فرزند محمدعلی و سایر مالکین مشاعی کسر گردیده است.

اراضی کلاته آقامحمد پلاک ۷۴ اصلی

۲۰-برابر آرای ۱۴۰۵۶۰۳۰۶۰۱۹۰۰۲۷۸۷، ۱۴۰۵۶۰۳۰۶۰۱۹۰۰۲۷۸۹ مورخ مورخ ۱۴۰۵/۰۴/۳۱ به کلاسه ۴۴۱،۴۴۴-۱۴۰۴ تصرفات مالکانه آقای رضا جمالی کلاته آقامحمدی فرزند غلامرضا به نشانی کلاته آقامحمد در دو قطعه زمین مزروعی ق اول به مساحت ۴۱۷,۷۲ مترمربع قطعه دوم به مساحت ۴۱۹,۹۲ مترمربع.

۲۱-برابر آرای ۱۴۰۵۶۰۳۰۶۰۱۹۰۰۲۱۸۹، ۱۴۰۵۶۰۳۰۶۰۱۹۰۰۲۱۹۶، مورخ ۱۴۰۵/۰۴/۰۸ به کلاسه ۴۱۴،۴۱۶-۱۴۰۴ تصرفات مالکانه آقای امیرعلی جمالی فرزند ناصر به نشانی کلاته آقامحمد در دو قطعه زمین مزروعی ق اول به مساحت ۴۱۹,۴۱ مترمربع قطعه دوم به مساحت ۴۱۴,۵۱ مترمربع.

۲۲-برابر آرای ۱۴۰۵۶۰۳۰۶۰۱۹۰۰۲۲۲۵، ۱۴۰۵۶۰۳۰۶۰۱۹۰۰۲۲۱۳ مورخ ۱۴۰۵/۰۴/۰۹ به کلاسه ۴۲۰،۴۲۲-۱۴۰۴ تصرفات مالکانه آقای امیرمحمد جمالی فرزند ناصر به نشانی کلاته آقامحمد در دو قطعه زمین مزروعی ق اول به مساحت ۴۱۹,۳۸ مترمربع ق دوم به مساحت ۴۱۸,۲۶ مترمربع

۲۳-برابر آرای ۱۴۰۵۶۰۳۰۶۰۱۹۰۰۲۱۸۷، ۱۴۰۵۶۰۳۰۶۰۱۹۰۰۲۱۸۰، ۱۴۰۵۶۰۳۰۶۰۱۹۰۰۲۱۸۲، ۱۴۰۵۶۰۳۰۶۰۱۹۰۰۲۱۸۲ مورخ ۱۴۰۵/۰۴/۰۸ به کلاسه ۴۲۳،۴۲۵-۱۴۰۴ تصرفات مالکانه آقای ناصر جمالی کلاته آقامحمدی فرزند غلامرضا به نشانی کلاته آقامحمد در سه قطعه زمین مزروعی ق اول به مساحت ۴۱۹,۴۰ مترمربع ق دوم به مساحت ۴۴۱,۵۴ مترمربع ق سوم به مساحت ۲۴۱,۹۱ مترمربع.

۲۴-برابر آرای ۱۴۰۵۶۰۳۰۶۰۱۹۰۰۲۶۷۶، ۱۴۰۵۶۰۳۰۶۰۱۹۰۰۲۶۷۸، ۱۴۰۵۶۰۳۰۶۰۱۹۰۰۲۶۷۹ مورخ ۱۴۰۵/۰۴/۲۴ به کلاسه ۴۱۲،۴۴۲-۱۴۰۴ تصرفات مالکانه خانم باران جمالی کلاته آقامحمدی فرزند علیرضا به نشانی کلاته آقامحمدی در دو قطعه زمین مزروعی ق اول به مساحت ۴۱۶,۴۶ مترمربع ق دوم به مساحت ۲۴۳,۴۹ مترمربع.

۲۵-برابر آرای ۱۴۰۵۶۰۳۰۶۰۱۹۰۰۰۲۶۷۲، ۱۴۰۵۶۰۳۰۶۰۱۹۰۰۰۲۶۷۴، ۱۴۰۵۶۰۳۰۶۰۱۹۰۰۰۲۶۷۵ مورخ ۱۴۰۵/۰۴/۲۴ به کلاسه ۴۱۱،۴۴۳-۱۴۰۴ تصرفات مالکانه آقای امیرحسین جمالی کلاته آقامحمدی فرزند علیرضا به نشانی کلاته آقامحمد در دو قطعه زمین مزروعی ق اول به مساحت ۴۱۷,۸۴ مترمربع ق دوم به مساحت ۴۳۴,۰۵ مترمربع که همگی موارد بالا قسمتی از پلاک ۶۰۱ فرعی و از مالکیت آقای غلامرضا جمالی فرزند عبدالحسین کسر گردیده است.

اراضی کلاته ماقربانعلی پلاک ۸۱ اصلی

۲۶-برابر آرای ۱۴۰۵۶۰۳۰۶۰۱۹۰۰۰۲۶۵۸ مورخ ۱۴۰۵/۰۴/۲۴ به کلاسه ۵۷۱-۱۴۰۵ تصرفات مالکانه آقای امیرمسعود ابتکار فرزند حسین به نشانی نقاب در یک قطعه زمین مزروعی به مساحت ۳۷۰,۴۷ مترمربع از پلاک ۱۱۷ فرعی و از مالکیت آقای علی نقابی فرزند حسن کسر گردیده است.

اراضی جنت آباد پلاک ۸۲ اصلی

۲۷-برابر آرای ۱۴۰۵۶۰۳۰۶۰۱۹۰۰۰۲۶۶۷، ۱۴۰۵۶۰۳۰۶۰۱۹۰۰۰۲۶۲۹، ۱۴۰۵۶۰۳۰۶۰۱۹۰۰۰۲۶۲۶، ۱۴۰۵۶۰۳۰۶۰۱۹۰۰۰۲۶۲۶ مورخ ۱۴۰۵/۰۴/۲۴ به کلاسه ۷۳،۶۳،۷۵-۱۴۰۵ تصرفات مالکانه آقای علیرضا زارعی فرزند یوسفعلی به نشانی نقاب در سه قطعه زمین مزروعی ق اول به مساحت ۲۲۲۶۲,۸۶ مترمربع ق دوم به مساحت ۸۳۵,۷۷ مترمربع ق سوم به مساحت ۸۱۱,۳۲ مترمربع.

۲۸-برابر آرای ۱۴۰۵۶۰۳۰۶۰۱۹۰۰۰۲۶۳۵، ۱۴۰۵۶۰۳۰۶۰۱۹۰۰۰۲۶۳۶، مورخ ۱۴۰۵/۰۴/۲۲ به کلاسه ۷۷،۷۸-۱۴۰۵ تصرفات مالکانه آقایان مسعود و مجید زارعی فرزندان علیرضا به نشانی نقاب بالمناصفه در یک قطعه زمین مزروعی به مساحت ۸۱۱,۷۵ مترمربع.

۲۹-برابر آرای ۱۴۰۵۶۰۳۰۶۰۱۹۰۰۰۲۶۳۲ مورخ ۱۴۰۵/۰۴/۲۲ به کلاسه ۹۰-۱۴۰۵ تصرفات مالکانه خانم مریم زارعی فرزند یوسفعلی به نشانی نقاب مللیجرد در یک قطعه زمین مزروعی به مساحت ۸۱۰,۸۹ مترمربع که سه مورد اخیر از مالکیت آقای یوسفعلی زارعی فرزند محمد کسر گردیده است.

۳۰-برابر آرای ۱۴۰۵۶۰۳۰۶۰۱۹۰۰۰۲۵۵۱ مورخ ۱۴۰۵/۰۴/۲۰ به کلاسه ۱۴۲-۱۴۰۵ تصرفات مالکانه آقای علی قربانی فرزند محمد به نشانی نقاب مللیجرد در یک قطعه زمین مزروعی به مساحت ۲۰۰ مترمربع و از مالکیت آقای علی اصغر کلاته آقامحمد(غیاثی) فرزند محمدابراهیم کسر گردیده است.

۳۱-برابر آرای ۱۴۰۵۶۰۳۰۶۰۱۹۰۰۰۲۵۴۶، ۱۴۰۵۶۰۳۰۶۰۱۹۰۰۰۲۴۴۷، ۱۴۰۵۶۰۳۰۶۰۱۹۰۰۰۲۴۴۸ مورخ ۱۴۰۵/۰۴/۲۰ به کلاسه ۵۷۴،۵۷۵-۱۴۰۴ تصرفات مالکانه خانم ها زهرا و نادیا سردارآبادی فرزندان قدرت اله به نشانی نقاب سردارآباد در دو قطعه زمین مزروعی ق اول به مساحت ۳۸۸,۶۴ مترمربع ق دوم به مساحت ۳۸۶,۲۰ مترمربع و از مالکیت آقای محمدحسین تهبندی فرزند محمدحسن کسر گردیده است.

۳۲-برابر آرای ۱۴۰۵۶۰۳۰۶۰۱۹۰۰۰۲۵۴۰، ۱۴۰۵۶۰۳۰۶۰۱۹۰۰۰۲۴۵۵، ۱۴۰۵۶۰۳۰۶۰۱۹۰۰۰۲۴۵۶ مورخ ۱۴۰۵/۰۴/۲۰ به کلاسه ۵۷۳،۵۷۸-۱۴۰۴ تصرفات مالکانه آقای امیرحسن سردارآبادی فرزند علیرضا به نشانی سردارآباد در دو قطعه زمین مزروعی ق اول به مساحت ۳۶۱,۶۴ مترمربع ق دوم به مساحت ۳۶۰,۸۰ مترمربع و از مالکیت آقای محمدحسین تهبندی فرزند محمدحسن محرز و کسر گردیده است.

۳۳-برابر آرای ۱۴۰۵۶۰۳۰۶۰۱۹۰۰۰۲۴۲۶، ۱۴۰۵۶۰۳۰۶۰۱۹۰۰۰۲۴۳۶ مورخ ۱۴۰۵/۰۴/۱۶ به کلاسه ۵۷۶،۵۷۷-۱۴۰۴ تصرفات مالکانه خانم سورنا سردارآبادی فرزند علیرضا به نشانی سردارآباد در دو قطعه زمین مزروعی ق اول به مساحت ۳۸۳,۸۰ مترمربع ق دوم به مساحت ۳۶۱,۵۰ مترمربع و از مالکیت آقای محمدحسین تهبندی فرزند محمدحسن محرز و کسر گردیده است.

اراضی حسین آباد پلاک ۸۴ اصلی

۳۴-برابر رای ۱۴۰۵۶۰۳۰۶۰۱۹۰۰۲۷۹۳ مورخ ۱۴۰۵/۰۵/۰۳ ۱۰۴-۱۴۰۵ تصرفات مالکانه خانم بتول عباس آبادی فرزند پیرعلی به نشانی جوین نقاب در یک قطعه زمین مشجر به مساحت ۲۱۳۶,۵۷ مترمربع و از مالکیت مشاعی آقای حسن عباس آبادی فرزند رمضانعلی کسر گردیده است.

اراضی بخش آباد پلاک ۱۰۰ اصلی

۳۵-برابر آرای ۱۴۰۵۶۰۳۰۶۰۱۹۰۰۰۱۱۸، ۱۴۰۵۶۰۳۰۶۰۱۹۰۰۰۱۲۴، ۱۴۰۵۶۰۳۰۶۰۱۹۰۰۰۱۲۴ مورخ ۱۴۰۵/۰۱/۱۶ به کلاسه ۵۱۷،۴۵۵-۱۴۰۴ تصرفات مالکانه آقای براتعلی نوروزی فرزند عبدالرسول و خانم رقیه بشیری فرزند علیرضا به نشانی جوین بخش آباد در دو قطعه زمین مزروعی ق اول به مساحت ۹۵۸,۳۴ مترمربع ق دوم به مساحت ۸۷۴۷,۷۹ مترمربع از پلاک ۱۰۹ فرعی و از مالکیت مشاعی مرادعلی بخش آبادی فرزند امام وردی کسرگردیده است.

اراضی کلاته بالا پلاک ۱۱۶ اصلی

۳۶-برابر آرای ۱۴۰۵۶۰۳۰۶۰۱۹۰۰۲۰۸۷ الی ۱۴۰۵۶۰۳۰۶۰۱۹۰۰۲۰۹۰ و ۱۴۰۵۶۰۳۰۶۰۱۹۰۰۲۰۷۵ الی ۱۴۰۵۶۰۳۰۶۰۱۹۰۰۲۰۷۸ مورخ ۱۴۰۵/۰۳/۳۰ به کلاسه ۶۲۶-۱۴۰۴ الی ۶۳۲-۱۴۰۴ تصرفات مالکانه آقایان هادی، مهدی، مجید و امیرحسین نجفی حکم آبادی فرزندان محمود به نشانی جوین حکم آباد بالسویه در دو قطعه زمین مزروعی ق اول به مساحت ۱۹۳۵,۸۷ مترمربع ق دوم به مساحت ۷۶۰۳,۱۷ مترمربع از پلاک ۸۳ و ۸۴ و ۱۶۷ فرعی از مالکیت مشاعی خود متقاضیان کسر گردیده است.

اراضی اله آباد پلاک ۱۲۱ اصلی

۳۷-برابر رای ۱۴۰۵۶۰۳۰۶۰۱۹۰۰۲۷۹۱ مورخ ۱۴۰۵/۰۵/۰۱ به کلاسه ۲۳۹-۱۴۰۴ تصرفات مالکانه آقای هاشم راسخی راد فرزند محمد به نشانی جوین خرم آباد در یک قطعه زمین مزروعی به مساحت ۵۷۲۰۱۳۸ مترمربع مشتمل بر تمام پلاک های ۱۶۷، ۱۶۸، ۱۶۹، ۱۷۰، ۱۸۳، ۱۸۷، ۱۸۸، ۱۸۹، ۱۹۸، ۱۹۹، ۲۰۰، ۲۰۵، ۲۰۶، ۲۰۷، ۲۱۷، ۲۱۸، ۲۱۹ و ۲۲۰ فرعی و قسمتی از پلاک ۵۰۳ فرعی و از محل مالکیت آقایان مللیعقوب اله آبادی فرزند محمد، استاحسن یزدی فرزند حسین، آقای امین آقایوسفی جوینی فرزند مللمحمدیوسف، حسینعلی اله آبادی فرزند حاج گل محمد، اروجعلی اله آبادی فرزند اسمعیل عبدالرحیم حکم آبادی فرزند اسماعیل، حاج قربانعلی کاظمی فرزند محمدکاظم، حسن اله آ